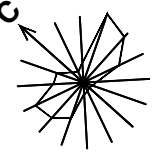
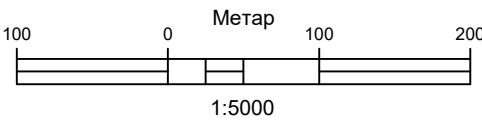




ПЛАН ДЕТАЉНЕ РЕГУЛАЦИЈЕ ЗА  
РЕКОНСТРУКЦИЈУ КАНАЛСКЕ  
МРЕЖЕ ПОДСИСТЕМА ЗА  
НАВОДЊАВАЊЕ "ВРАЊ"

-МАТЕРИЈАЛ ЗА РАНИ ЈАВНИ УВИД-



ГРАНИЦЕ ПЛАНА СА ПЛАНИРАНОМ ПРЕТЕЖНОМ НАМЕНОМ ПОВРШИНА

- КАНАЛ СА ИНСПЕКЦИОНОМ СТАЗОМ
- СЕКУНДАРНИ КАНАЛ
- ГРАЂЕВИНСКО ЗЕМЉИШТЕ ВАН ГРАЂЕВИНСКОГ ПОДРУЧЈА НАСЕЉА
- ПОЉОПРИРЕДНО ЗЕМЉИШТЕ
- ШУМСКО ЗЕМЉИШТЕ
- СТАНИШТА ЗАШТИЂЕНИХ И СТРОГО ЗАШТИЂЕНИХ ВРСТА ОД НАЦИОНАЛНОГ ЗНАЧАЈА
- ГРАНИЦА ГРАЂЕВИНСКОГ ПОДРУЧЈА НАСЕЉА
- ГРАНИЦА ОБУХВАТА ПЛАНА ДЕТАЉНЕ РЕГУЛАЦИЈЕ ПРЕМА ОДЛУЦИ О ИЗРАДИ
- ПРЕДЛОЖЕНА ГРАНИЦА ОБУХВАТА ПЛАНА ДЕТАЉНЕ РЕГУЛАЦИЈЕ
- ГРАЂЕВИНСКО ЗЕМЉИШТЕ У ГРАЂЕВИНСКОМ ПОДРУЧЈУ НАСЕЉА ВАН ОБУХВАТА ПЛАНА

ИНВЕСТИТОР		ОПШТИНА РУМА	Печат и потпис:
		ОВЛАШЋЕНО ЛИЦЕ:	
ОБРАЂИВАЧ		ЈП ЗАВОД ЗА УРБАНИЗАМ ВОЈВОДИНЕ	Печат и потпис:
		ДИРЕКТОР: ПРЕДРАГ КНЕЖЕВИЋ, дипл.правник ПОМОЋНИК ДИРЕКТОРА: мр ВЛАДИМИР ПИХЛЕР, дипл.инж.арх.	
НАЗИВ ПРОЈЕКТА	ПЛАН ДЕТАЉНЕ РЕГУЛАЦИЈЕ ЗА РЕКОНСТРУКЦИЈУ КАНАЛСКЕ МРЕЖЕ ПОДСИСТЕМА ЗА НАВОДЊАВАЊЕ "ВРАЊ"		
НАЗИВ КАРТЕ	ГРАНИЦЕ ПЛАНА СА ПЛАНИРАНОМ ПРЕТЕЖНОМ НАМЕНОМ ПОВРШИНА		
ОДГОВОРНИ УРБАНИСТА	ЗОРИЦА БОШЊАЧИЋ, маст.инж.арх.		Печат и потпис:
САРАДНИЦИ	МАРИЈА ЗЕЦ, маст.инж.саобр БАНЕ СВИТЛИЦА, дипл.инж.геодез.		
Размера: 1:5000		Датум: октобар 2025. године	Број листа: 1.3